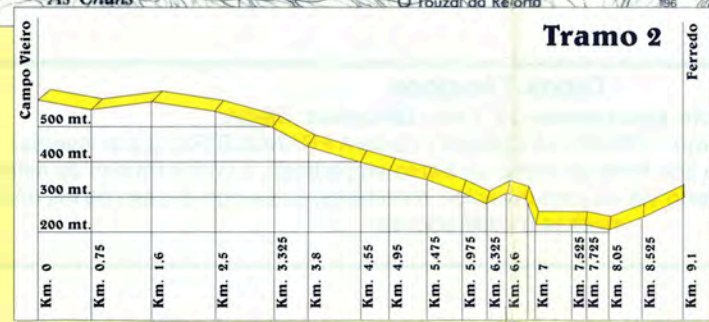
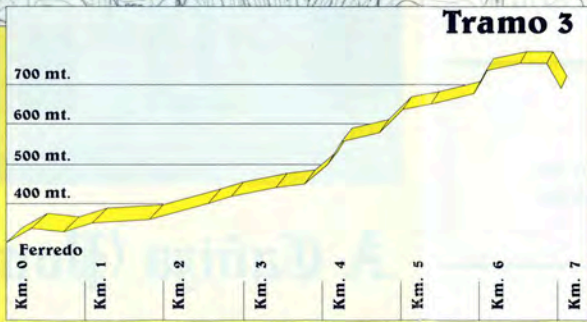
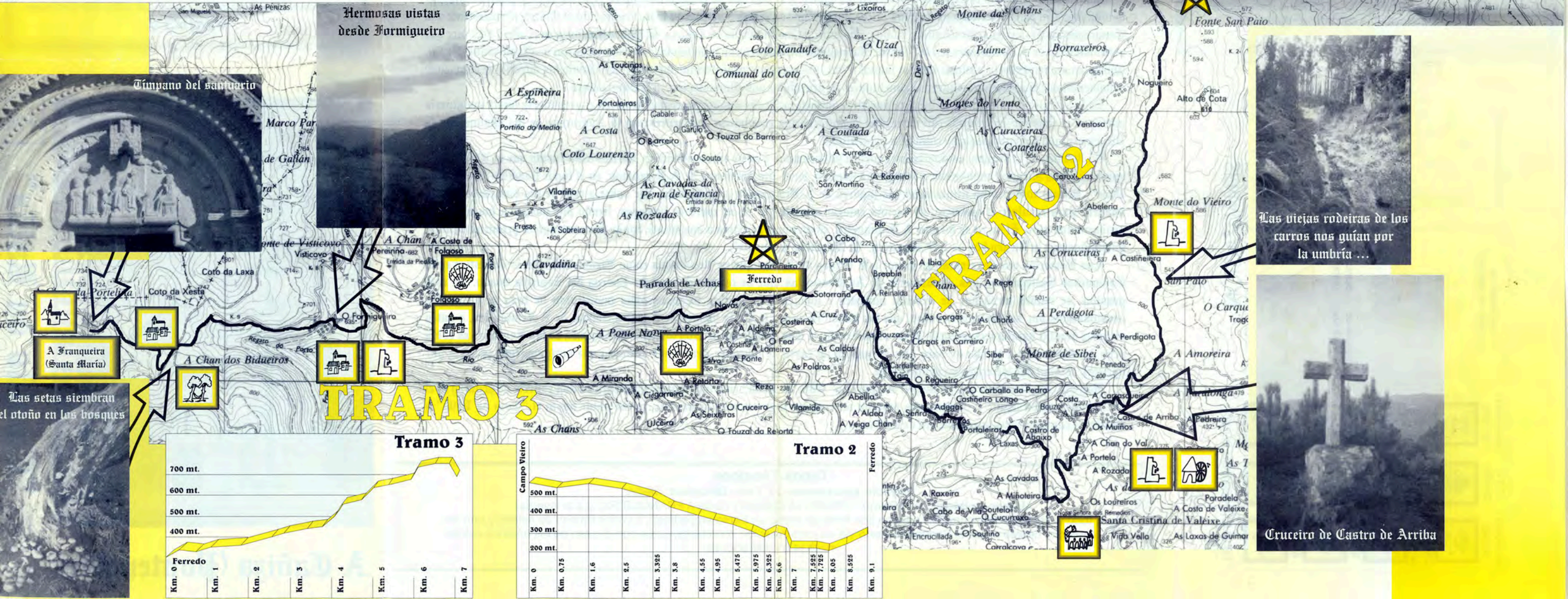
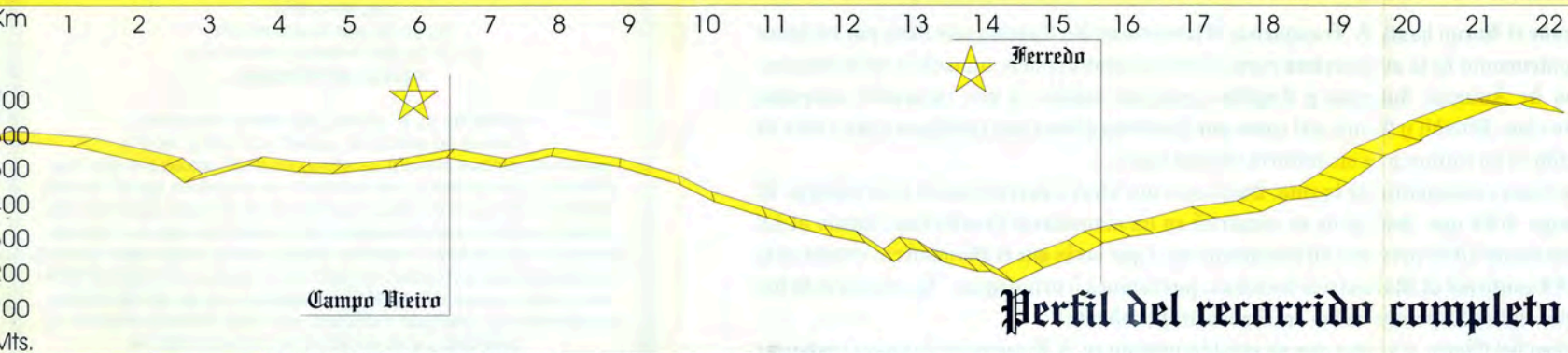
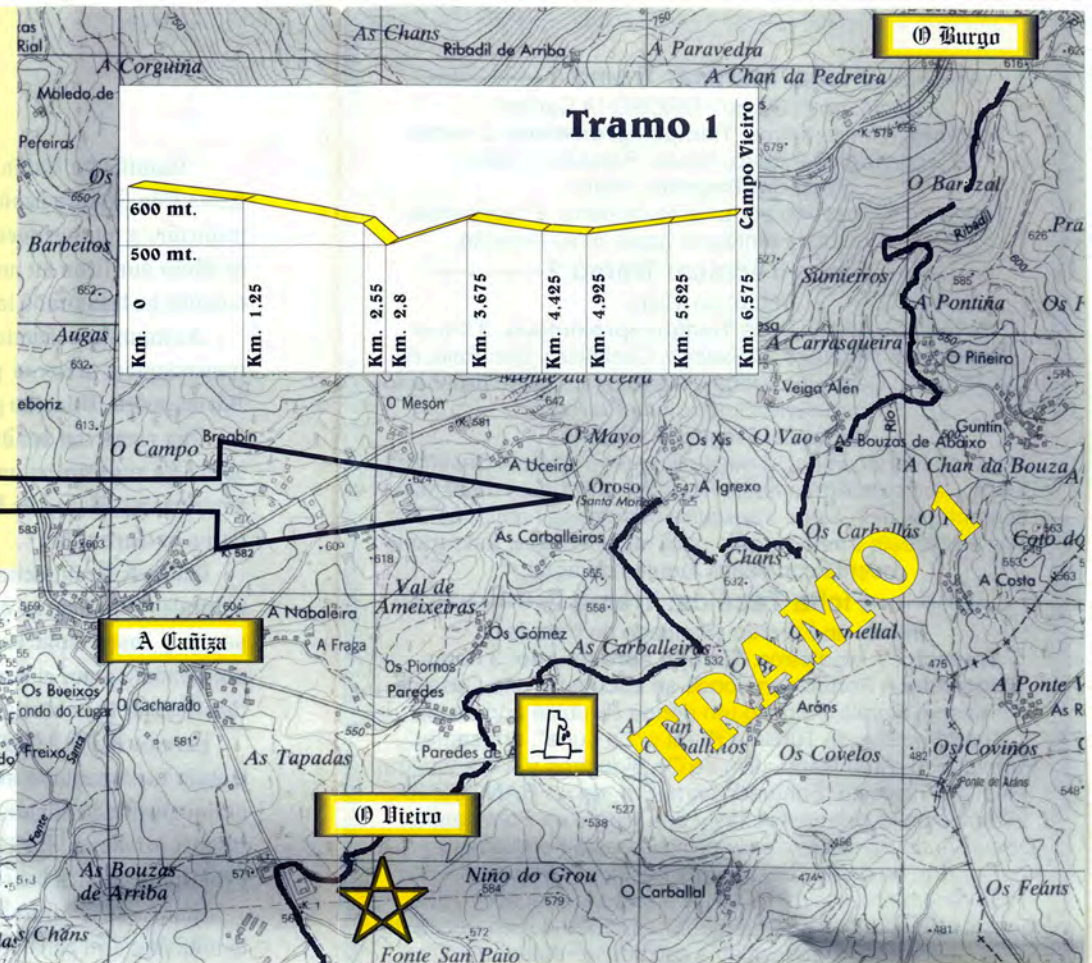


Sendero histórico "Camino da rainha"



Igreja de Santa María de Oroso



-----Ficha Técnica: Tramo 1-----

Inicio: en O Burgo - OROSO (A Cañiza)

Trayecto: 6,6 kilómetros. **Tiempo aproximado:** 2 horas.

Recorrido: O Piñeiro, Oroso, Paredes y Vieiro.

Final del Trayecto: Vieiro.

Tramo en su mayoría por camino de tierra. El senderista cuenta con dos fuentes de agua en su trayecto.

-----Ficha Técnica: Tramo 2-----

Inicio: en Vieiro.

Trayecto: 9,1 kilómetros **Tiempo aproximado:** 3 horas

Recorrido: Nogueiró, Cruxeiras, Castiñeira, San Paio, A Carrasqueira, Castro de Arriba, A Mifoteira, Castro de Abaixo, Portaleiras, Sotorraña y Ferredo.

Final del Trayecto: Ferredo.

Tramo de tierra compacta desde Nogueiró hasta A Castiñeira. Desde Castro de Arriba hasta Ferredo, el firme es de asfalto y cemento, debido a que transcurre por aldeas habitadas. Por otra parte, este tramo es apto para minusválidos. Este tramo cuenta con varias fuentes de agua.

-----Ficha Técnica: Tramo 3-----

Inicio: en Ferredo (Santiago de Parada).

Trayecto: 7 kilómetros. **Tiempo aproximado:** 3 horas.

Recorrido: A Portela (en donde se encuentra una Casa de Turismo Rural), Folgoso (en donde se ubica uno de los Apartamentos de Turismo Rural y "La Luna", artesanía), Formigueiro, Área Recreativa de Os Bidueiros y A Franqueira. Final del Trayecto: Santuario Ntra. Sra. de A FRANQUEIRA.

Tramo con excelentes vistas y una fuente en Formigueiro.

Discurriendo por tierra desde el inicio hasta Formigueiro y 1,5 Km. de asfalto desde aquí hasta A Franqueira.

Se recomienda llevar gorra para proteger del sol y agua puesto que sólo hay una fuente. Si es invierno o en época de lluvias es aconsejable calzado apropiado.

Sendero Histórico: "O Camiño da Rainha"

"Camiño da Rainha", "Camino de la Reina"; nombre que le viene dado como testimonio de haber sido vía de tránsito de la Reina Dña. Arraca desde tierras de Castilla al Monasterio de la Franqueira, pasando por el de Oseira y Melón, según cuenta la tradición; y que aprovechaba para pasar por sus propiedades en tierras gallegas, ir al castillo del Sobroso y al de Salvatierra de Miño que lleva su nombre. En la parroquia de Valeixe, se une a éste el llamado "Camino Portugués" por el que cuentan que también ha transitado la Reina Isabel de Portugal, camino a Compostela, haciendo un alto en la Franqueira.

Antiquísimo Camino y vía principal de comunicación, por el que desde la Edad Media transcurrieron día a día: carruajes, comerciantes, arrieros y mensajeros... y aun a principios de este siglo bajaban a hombros los ataúdes desde los lugares de Formigueiro, Vilaríño y Folgoso hasta Parada de Achas, denominándose también "Camiño dos Difuntos".

Vía comercial desde los puertos pesqueros del Atlántico a estas tierras del interior. Desde la villa marinera de Marín, en donde se encontraba una de las flotas navales más poderosas de la Orden de los Templarios, transportaban los víveres a Soutomaior, Pazos de Borbén, Barciademera, A Franqueira, Melón, Carballiño, Cea y Oseira. - Éste es el origen del famoso pulpo de Carballiño - .

Desde A Franqueira hasta el Burgo, o desde el Burgo hasta A Franqueira; el transcurso del Camino nos lleva por enclaves naturales e históricos que giran en torno al patrimonio de la arquitectura rural, donde encontraremos: viviendas tradicionales, pazos y casas solariegas, Cruceiros, Petos de Ánimas, Iglesias y Capillas; que nos invitan a una excursión sosegada acompañados por el murmullo del agua de los ríos: Ribadíl y Calvo, así como por distintas aldeas que configuran las señas de identidad de la población rural, como emanación de su cultura y de su historia en cada lugar.

Pero es A FRANQUEIRA, el reclamo y lugar emblemático de la ruta. Santuario que atrae a peregrinos de toda Galicia. El templo fue levantado sobre una ermita del siglo VIII que, más tarde se convirtió en un monasterio benedictino, ligado al del vecino pueblo de Melón. El Padre Jerónimo en el año 1056 presentó un documento en el que decía que el Monasterio estaba en la cumbre del monte. En 1147 el rey Alfonso VII confirmó al Monasterio derechos, posesiones y privilegios. En memoria de los primitivos monjes benedictinos (ermitaños que vivían dispersos en las soledades del Paradanta).

Más tarde se concedió el Cenobio a la Orden del Cister, y se dice que su establecimiento en A Franqueira fue para restaurar la vida monacal desaparecida o porque los pocos monjes que aquí había aceptaron la incorporación al Cister, perteneciente a la Congregación Cisterciense de Castilla, como otros muchos monasterios de Galicia. El Padre Mendoza en el año 1293 dice que el Monasterio de A Franqueira, es del Cister. Monjes que permanecieron aquí hasta la desamortización de Mendizábal (1835). Queda en su recuerdo la antigua iglesia monasterial, los trazados arquitectónicos del templo donde se aprecia la sobriedad ornamental que San Bernardo quería en los lugares de oración de sus Monasterios, y la cúpula ciega.

En la actualidad, el Santuario destaca por su arquitectura, desde rasgos prerrománicos en el presbiterio hasta imaginería gótica en el tímpano del templo con marcadas reminiscencias románicas, que representa la Adoración de los Magos con la Virgen sentada bajo una pequeña cúpula de traza ojival.

La Imagen de la Virgen, está tallada en piedra policromada y es de estilo románico. La tradición cuenta que la Virgen se le apareció a una anciana, cuando iba a recoger su ganado, en el alto del monte de A Paradanta, en el lugar llamado "O Coto da Vella". Pronto comenzó un litigio entre los lugares de A Franqueira y de Luneda, por saber a cuál de los dos pertenecía la imagen. Para resolver el conflicto, se decidió colocar a la Virgen en un carro de labranza, tirado por bueyes a los que se le vendaron los ojos. El carro se dirigió A Franqueira, en un lugar próximo a una fuente donde se construyó la primitiva ermita, llamándosele a la Virgen hoy de A Franqueira, "la Virgen de la Fuente".

Las Romerías que se celebran en honor a la Virgen de A Franqueira (Declaradas como Fiestas de Interés Turístico en la Comunidad Gallega) son dos, la Romería de As Pascuillas, que se celebra el lunes de Pascua del Espíritu Santo. En esta ocasión, se reúnen alrededor de sesenta vírgenes e imágenes de santos de numerosos municipios de toda la provincia, acompañados por sus fieles y devotos, que los llevan en andas hasta la imagen de Nuestra Señora de A Franqueira, a quién vienen a prestar salud y reverencia, al ser considerada la más milagrosa de toda Galicia. La segunda de las Romerías es el día ocho de septiembre y en ella se saca a la Virgen en un carro de labranza tirado por vacas (y que antiguamente se hacía por bueyes), al igual que hiciera en su primer viaje.

Hoy día, en el lugar en que la Virgen se apareció "Coto da Vella" está una imagen en piedra en una especie de gruta, y si el senderista cuando llegue A Franqueira todavía no está del todo saciado de paisaje, puede subir hasta el "Coto da Vella" y deleitarse con las vistas que desde allí se disfrutan.

Datos Técnicos

Trayecto aproximado: 22'7 Km. **Dificultad:** Media.

Lugar de inicio: en O Burgo - OROSO (A Cañiza) y hasta A FRANQUEIRA; o a la inversa.

Todo el sendero transcurre por camino con firme de tierra, un tramo empedrado, y varios tramos de asfalto y uno de cemento; debido a que el Sendero ha sido vía de comunicación importante, y que con el paso de los años ha sufrido muchas modificaciones.

Con la participación de los alumnos del curso de técnicos de senderismo de 1999.

Comunidad de Montes de Santiago de Parada

FUNDACIÓN A PARADANTA

Han colaborado:

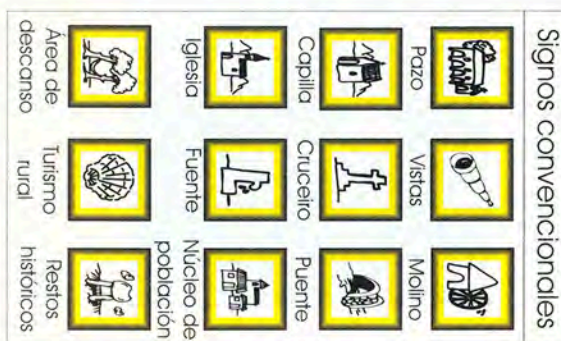
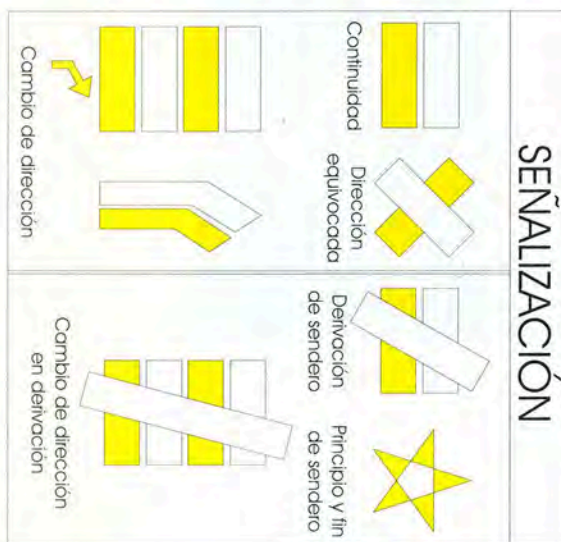
A CAÑIZA

Municipio cuyo origen se remonta al año 1583, fecha encontrada en documentos de la iglesia de A Franqueira.

Su nombre le viene dado por "cañizas o cañizos", construcciones hechas de ramas de árboles entrelazadas que servían tanto para resguardarse de la lluvia como para el curado del jamón. Cuando visite estas tierras, antes, durante o después de recorrer el sendero, le recomendamos que saboree el jamón de A Cañiza, que es parte esencial de su gastronomía y que, en sus variadas formas, podrá encontrar en cualquier bar, restaurante o cafetería. Son dos las fiestas gastronómicas en torno al exquisito manjar: La del "lacón con peto" al finales de invierno. Y la famosa fiesta del "Jamón" el 15 de agosto.

Teléfonos de interés:

Información turística 986 65 23 82
Ayuntamiento 986 65 10 00
Urgencias 061
Cuartel Guardia Civil 986 65 10 02
Parada de taxi 986 65 12 14
Incendios 085



P.R.

Sendero histórico "Camiño da Rainha"

A Cañiza (Monteuedra)